








Légende

-  Nouveau sentier motoneige
- Réseau routier**
-  Route nationale
-  Route régionale numérotée
-  Route collectrice
-  Route Locale
-  Rue
-  Voie ferrée
-  Plan d'eau
-  Cours d'eau
-  Sentiers motoneige existants

1:150 000

Sources:
MRC de Témiscouata et
© Gouvernement du Québec,
tous droits réservés.

Système de projection: MTM zone 6
Système de référence géodésique: Nad 83, GRS 80

